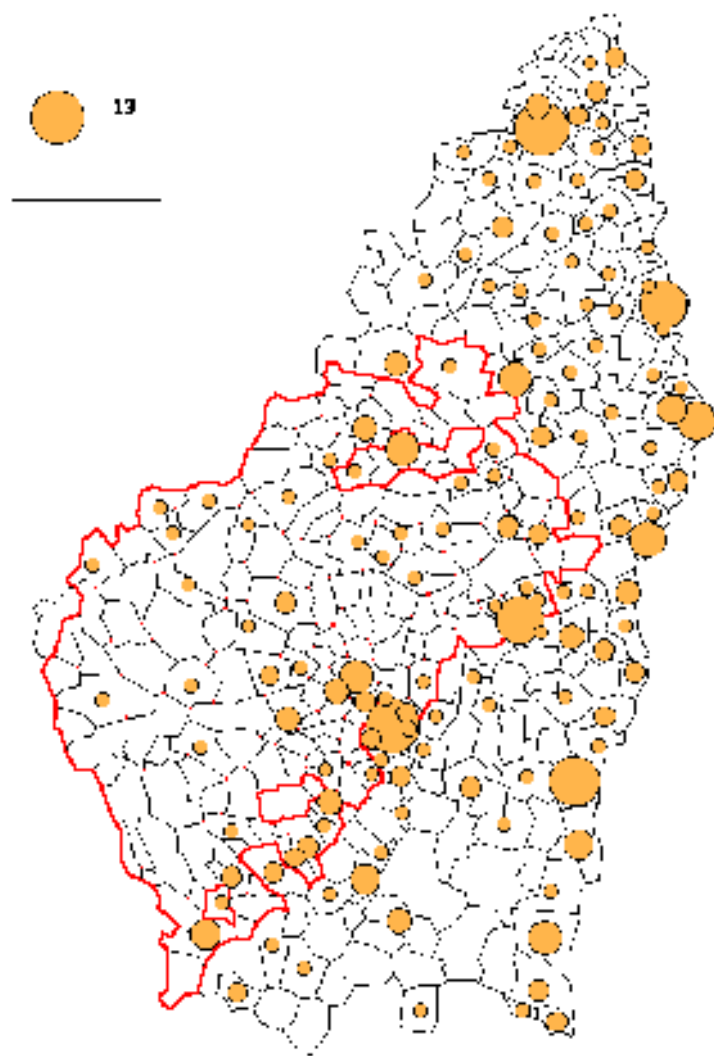
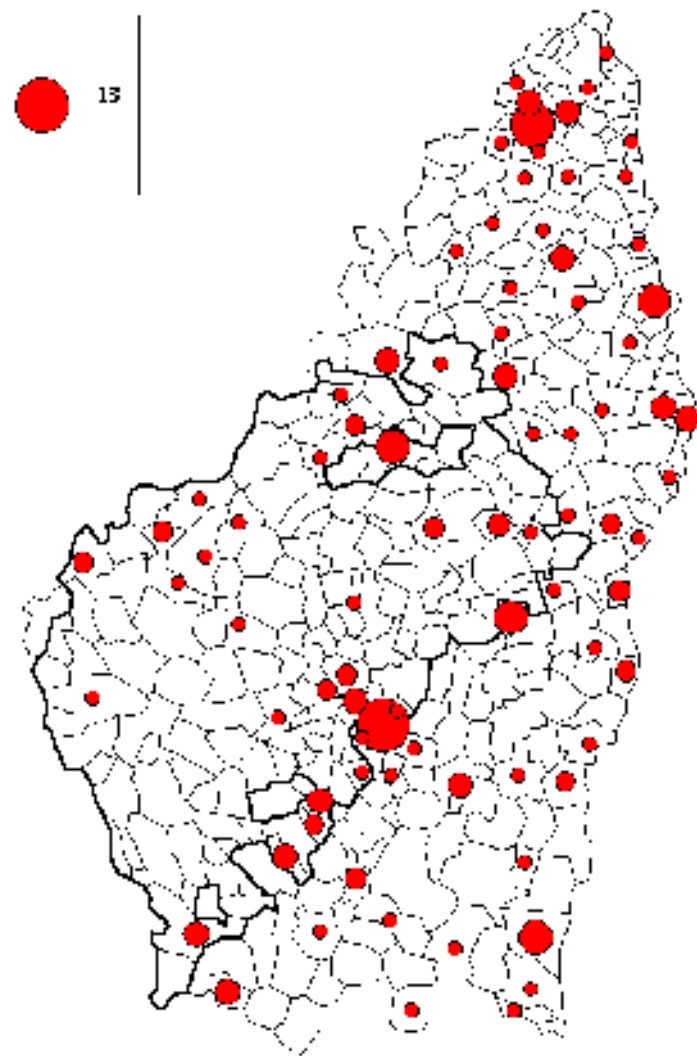


Implantation géographique activités alimentaires de proximité
Boulangeries et boulangeries-pâtisseries *Boucheries*

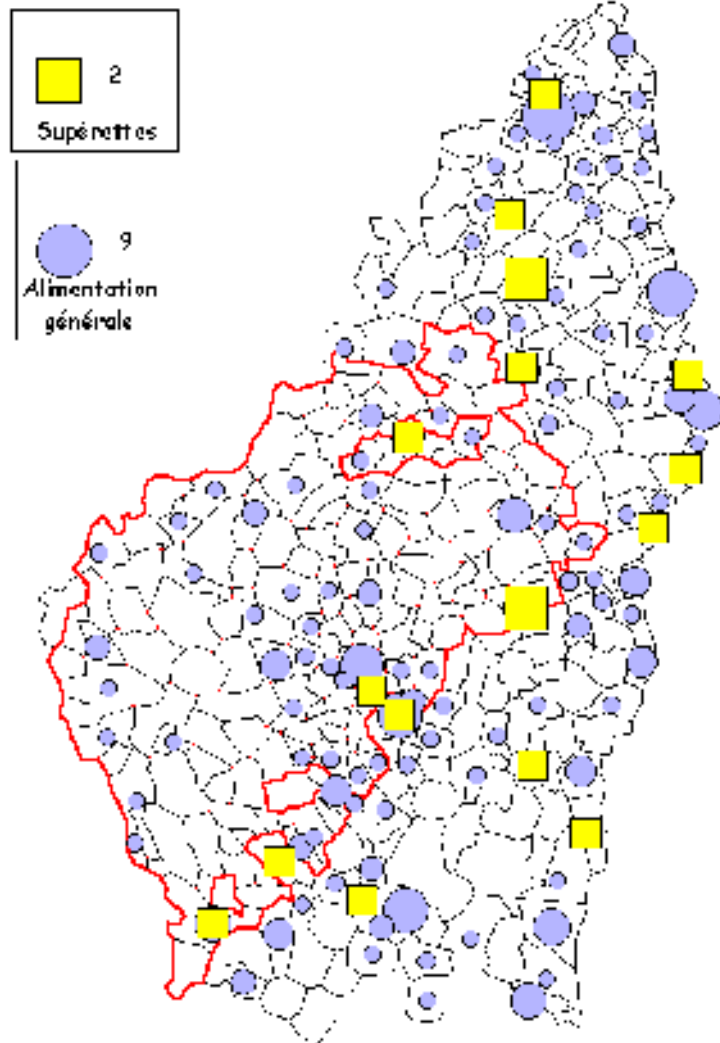


Nombre des points Sources INSEE - Étienne
Cartographie Logica la



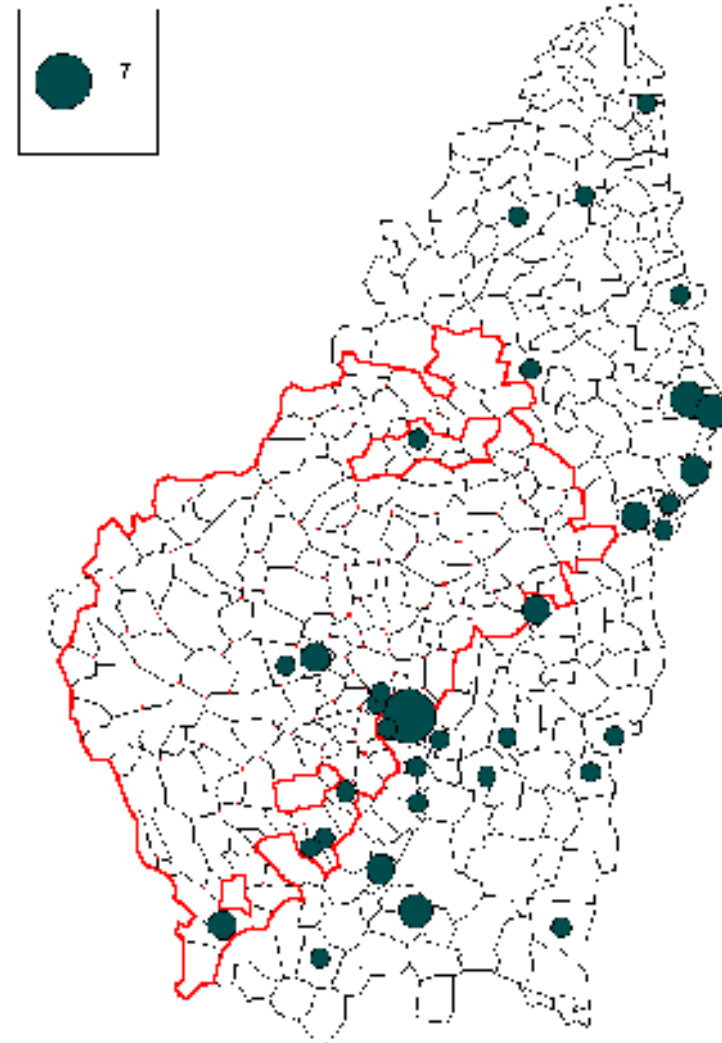
Nombre des points Sources INSEE - Étienne
Cartographie Logica la

Alimentation générale



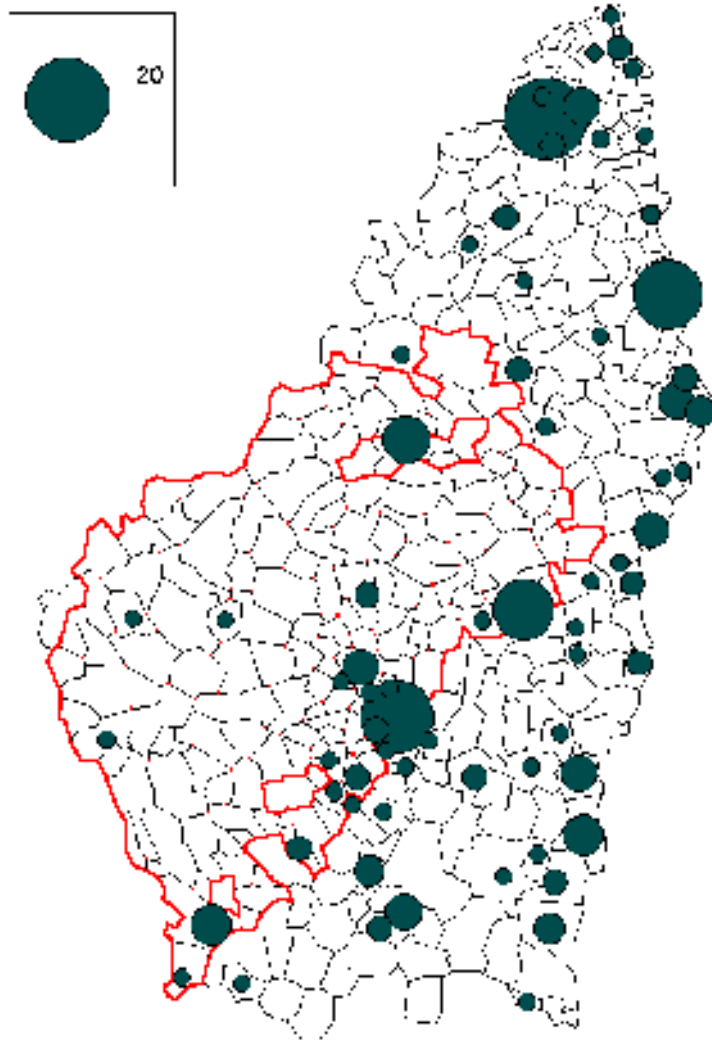
Nombre d'établissements : 20
Source INSEE - Énergie
Cartographie Luc Calès

Commerce de fruits et légumes



Nombre d'établissements : 7
Source INSEE - Énergie
Cartographie Luc Calès

Alimentation de détail : divers



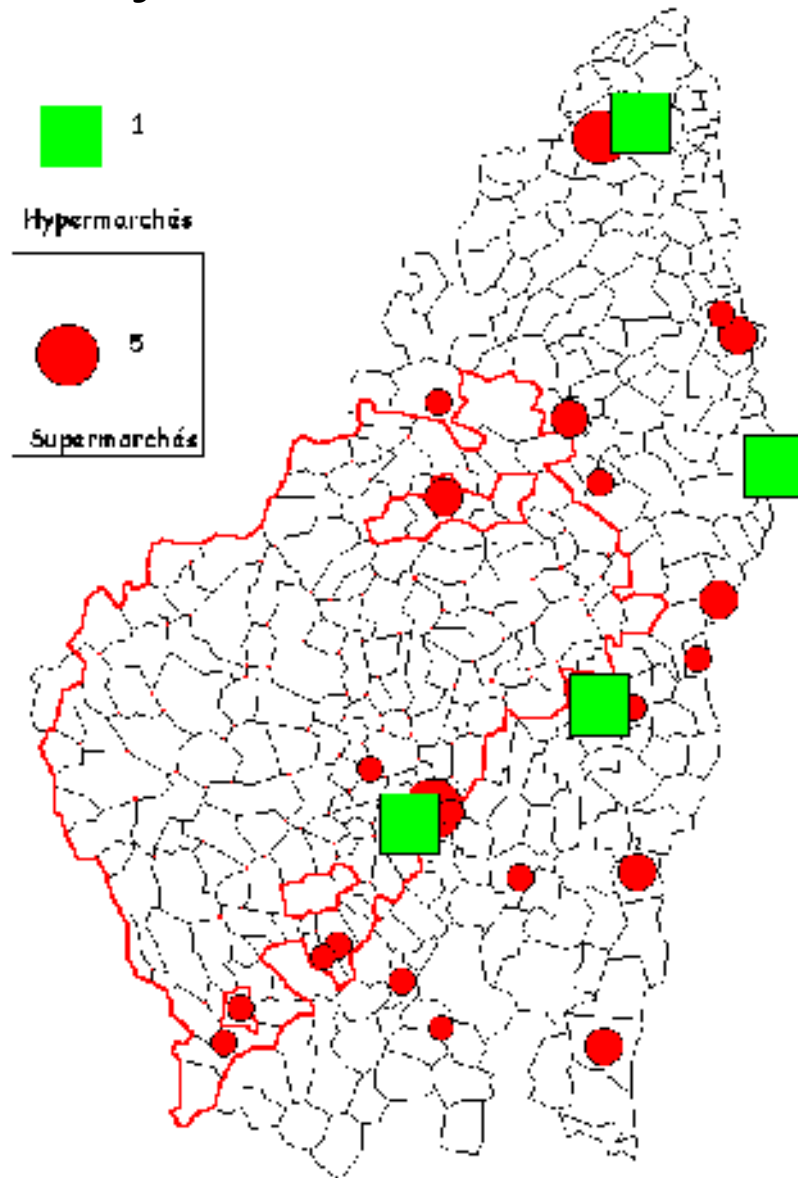
Nombre de points de vente
Échelle 1:100 000
Cartographie L. L. L.

Les activités concernées par cette carte sont :

- Cuisson de produits de boulangerie (points chauds...);
- Pâtisserie;
- Commerce de détail de produits surgelés;
- Commerce de détail de poissons, crustacés et mollusques;
- Commerce de détail de pain, pâtisserie et confiserie;
- Commerce de détail de boissons;
- Commerce de détail de produits laitiers;
- Commerces de détail alimentaires spécialisés divers.

Ces activités prises individuellement sont peu représentées sur le territoire du P.N.R. et de la Montagne Ardéchoise. On les retrouve principalement dans les zones urbaines périphériques.

La grande distribution



Numéro d'entreprise - Société SAS - 50000
Cartographie Logisarte